

# Bürgerinitiative „Rettet den Ilse-Kiez“

A wide-angle photograph of a lush green park. In the foreground, a large, mature tree with light green leaves stands on the left. A paved path leads from the center towards a playground area in the middle ground. The playground features a wooden structure with a slide and a bench. Several people are visible: one person is sitting on the bench, another is standing nearby, and a dog is on the path. In the background, a multi-story building with a red roof is partially visible through the trees. The sky is a clear, bright blue.

[www.ilse-kiez.de](http://www.ilse-kiez.de)

**Beitrag zum 2. Runden Tisch  
23. August 2017**



Bezirksamt  
**Lichtenberg von Berlin**



[🏠](#) ▶ [Aktuelles](#) ▶ [Pressemitteilungen](#) ▶ [2016](#)

## **Ilsestraße: Sicherung der Innenhöfe durch Bebauungsplan-Aufstellung**

**Pressemitteilung vom 11.10.2016**

Die Innenhöfe der Häuser Ilsestraße 18-78 zu sichern, ist das erklärte Ziel des Bezirksamtes. Dazu wurde in der heutigen Bezirksamtssitzung ein Aufstellungsbeschluss für den Bebauungsplan 11-125 „Wohnsiedlung Ilsestraße“ gefasst.

Alles was ich Ihnen vorstellen würde, wäre falsch.  
Wir sind am Beginn einer Diskussion, wir machen eine  
Stoffsammlung. Wenn ich Ihnen jetzt ein Bild zeige, dann  
würde ich diesen Prozess im Prinzip als ein Absurdum  
führen. Tut mir herzlich Leid, dass möchte ich nicht tun.

Wir haben die Offenheit darüber zu diskutieren, was ihnen  
besonders wichtig ist, wo sind besonders neuralgische  
Punkte. Wo gibt es Sachen, wo wir uns auf einen  
Kompromiss einigen können.

Ich denke, dazu sollten wir ein

**weißes Blatt Papier**

nehmen und nicht eine Kurzvariante von Frau Frensch.

Geschäftsführerin der *HOWOGE* Stefanie *Frensch*  
[Bürgerinformationsveranstaltung vom 31.05.2017](#)

# Bürgerinitiative „Rettet den Ilse-Kiez“

A wide-angle photograph of a lush green park. In the foreground, a large, mature tree with light green leaves stands on the left. A paved path leads from the center towards a playground area in the middle ground. The playground features a wooden structure with a slide and a bench. Several people are visible: one person is sitting on the bench, another is standing nearby, and a dog is on the path. In the background, a multi-story building with a red roof is partially visible through the trees. The sky is a clear, bright blue. The overall atmosphere is peaceful and sunny.

[www.ilse-kiez.de](http://www.ilse-kiez.de)

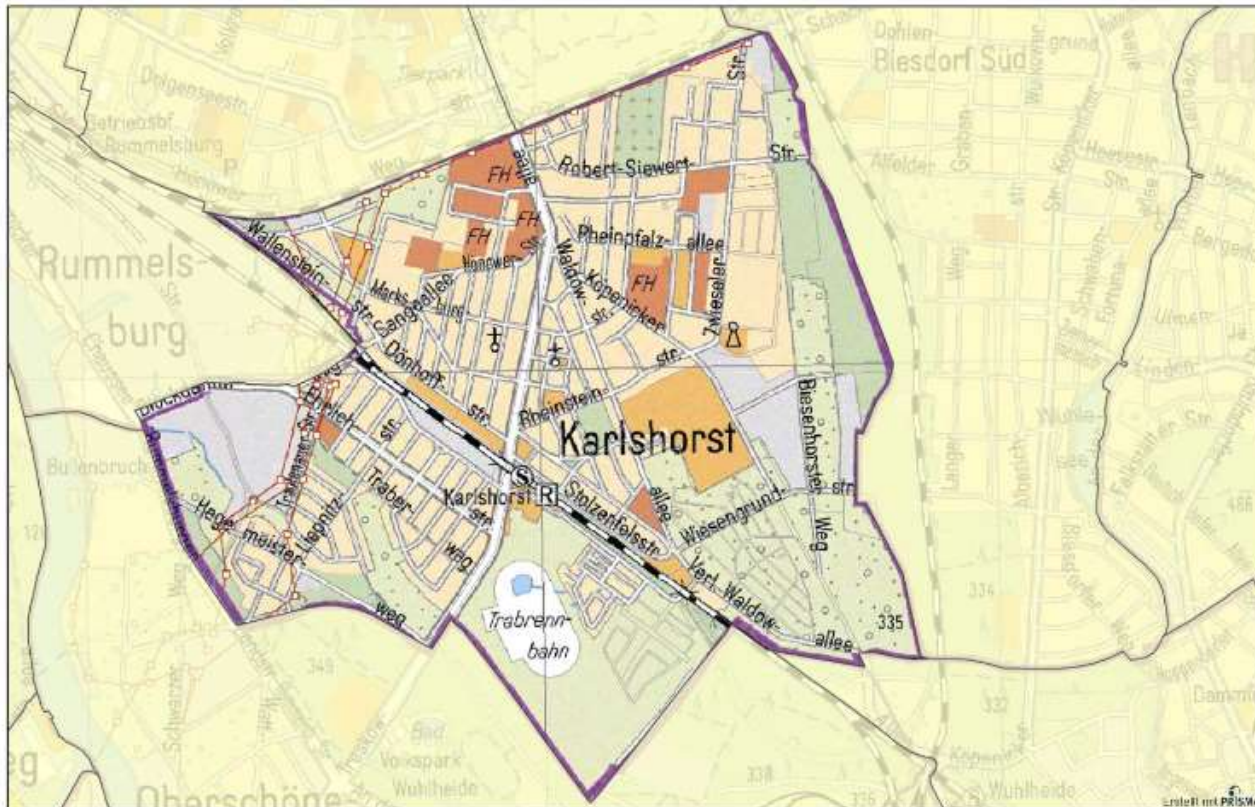
**Beitrag zum 2. Runden Tisch  
23. August 2017**



# STADTTEILPROFIL 2015

Karlshorst

## Teil 1 – Analyse und Bewertung



**Herausgeber:**  
**Bezirksamt Lichtenberg**  
**von Berlin**  
**Arbeitsgruppe**  
**Sozialraumorientierung**  
**Bearbeitungsstand:**  
**30.05.2016**

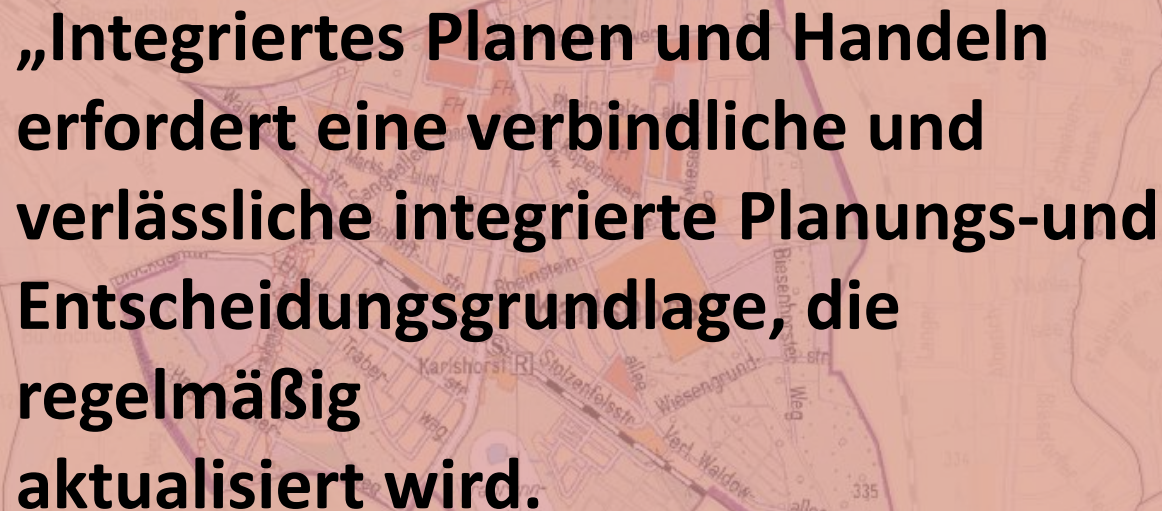
**Grundlage.**  
**Beschluss Berliner Senat**  
**2009**



# STADTTEILPROFIL 2015

Karlshorst

## Teil 1 – Analyse und Bewertung



**„Integriertes Planen und Handeln  
erfordert eine verbindliche und  
verlässliche integrierte Planungs- und  
Entscheidungsgrundlage, die  
regelmäßig  
aktualisiert wird.“**

Abbildung 2: Stadtteilkarte

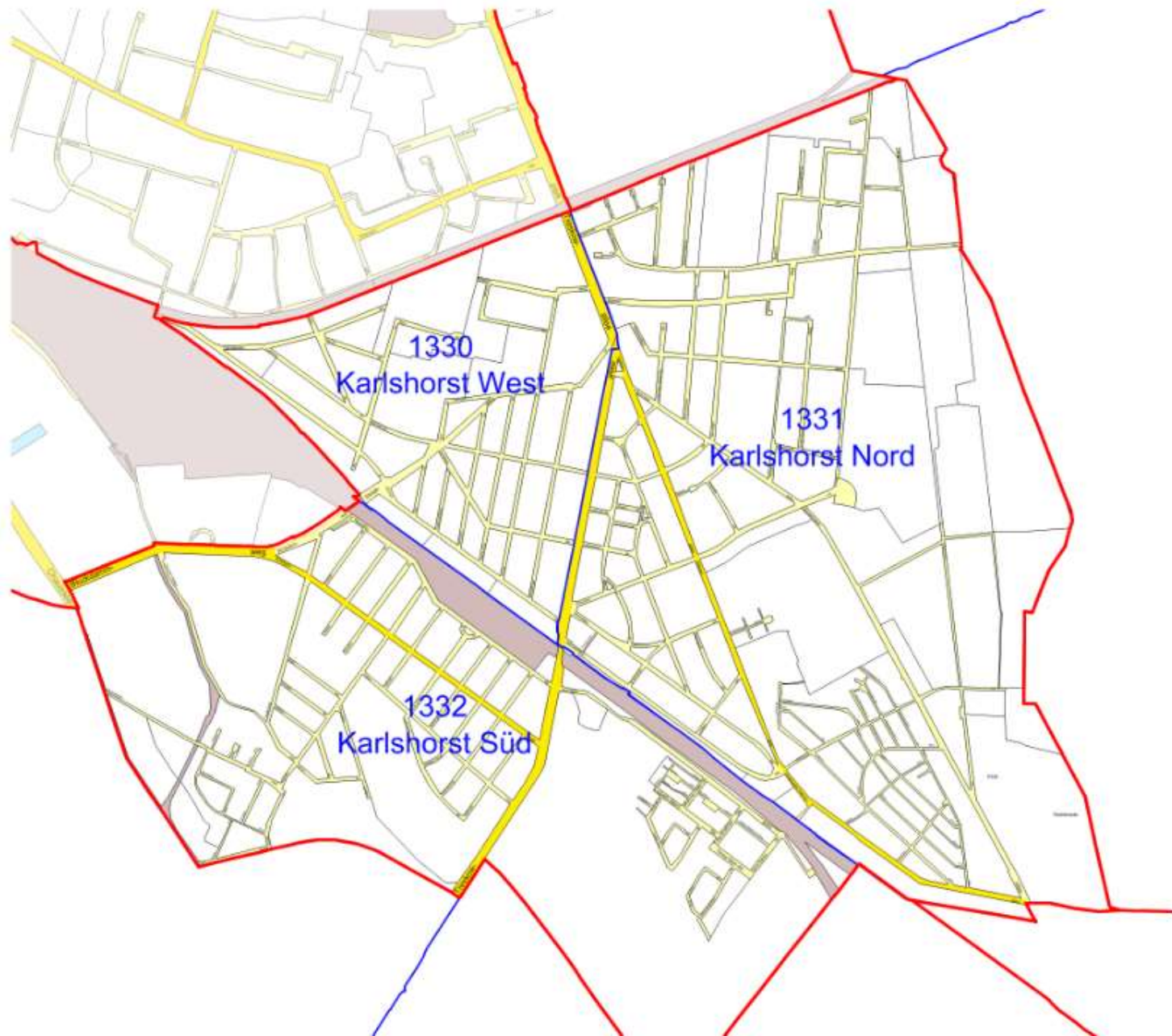
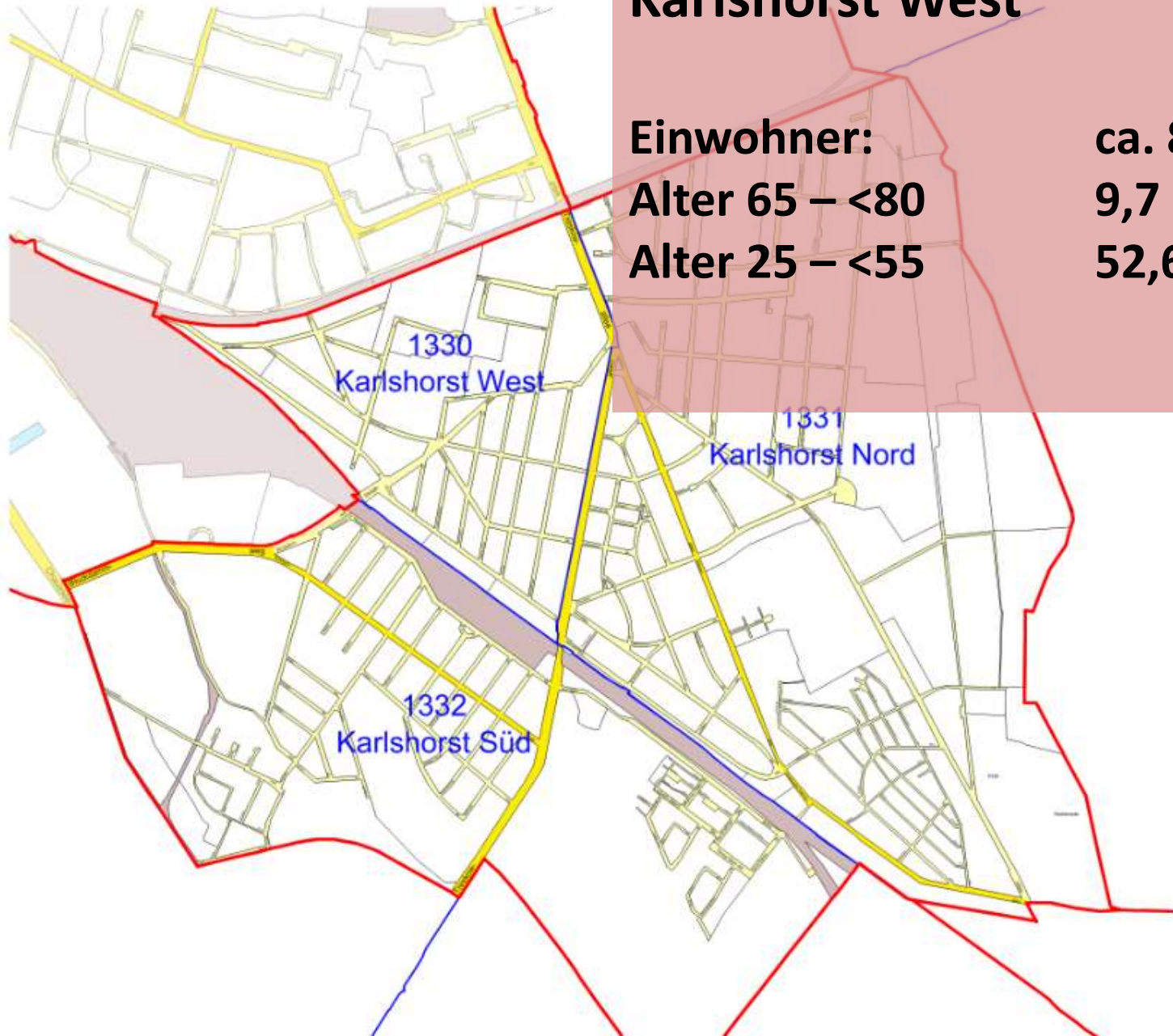


Abbildung 2: Stadtteilkarte



## Karlshorst West

**Einwohner:**

**ca. 8.700**

**Alter 65 – <80**

**9,7 %**

**Alter 25 – <55**

**52,6 %**



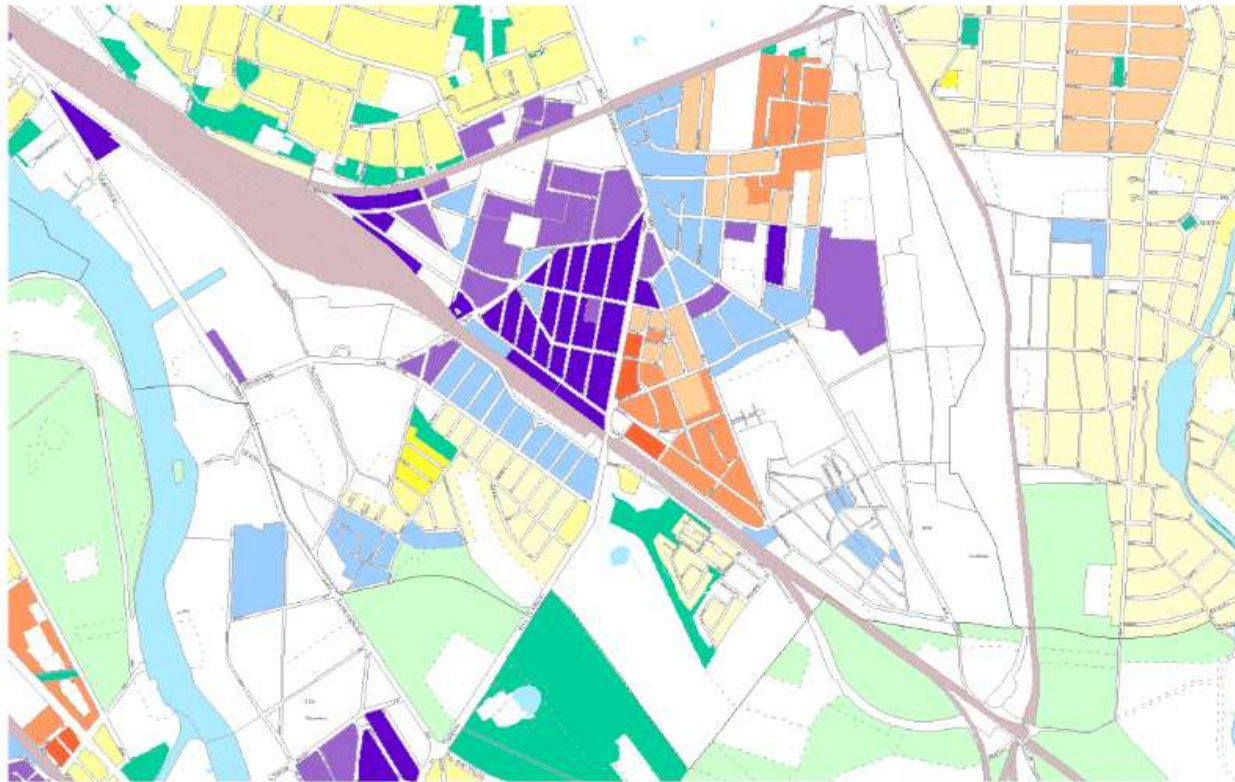


## 9. GRÜNE INFRASTRUKTUR UND ÖFFENTLICHER RAUM

Abbildung 20: Auszug Grünanlagenbestand Berlin (einschließlich der öffentlichen Spielplätze) (Geoportal Berlin, Stand Juni 2015)



Abbildung 21: Auszug Versorgung mit öffentlichen, wohnungsnahen Grünanlagen (Umweltatlas, Stand 2015)



Versorgungsgrad mit öffentlichen Grünanlagen (m<sup>2</sup>/ Einwohner)

> 6.0	versorgt
≤ 6.0 - 3.0	unterversorgt
< 3.0 - 0.1	schlecht versorgt
≤ 0.1	nicht versorgt

Anteil an privaten bzw. halböffentlichen Freiräumen in den Wohngebieten

	gering	mittel	hoch
> 6.0			
≤ 6.0 - 3.0			
< 3.0 - 0.1			
≤ 0.1			

	öffentliche Grünanlage (bei Erfüllung bestimmter Mindestanforderung)
	Wald (für die Erholung nutzbare Waldflächen)
	Gewässer
	Behnflächen

## Qualitative Einschätzung

- **Der Planungsraum Karlshorst West hat keine Versorgung mit öffentlichen Grünflächen.**
- Nur Karlshorst Süd entspricht etwa dem Lichtenberger Durchschnitt.
- Durch die starken Unterschiede zwischen den Planungsräumen liegt Karlshorst insgesamt sehr niedrig bei den Quadratmetern pro Einwohner.

**Der Stadtteil wirkt durch seine meist offene Bebauungsstruktur und seine vielen Kleingartenanlagen optisch stark durch grünt.**

**Für die Versorgung mit öffentlichen Grünflächen trifft dies nur begrenzt zu. Unbebaute Flächen, die sich für die Nutzung als öffentliche Grünanlagen eignen, sind nur in geringen Umfang vorhanden und in der Regel in privatem Eigentum.**

**Daher ist bei der Zielsetzung, die Versorgung mit öffentlichen Grünflächen zu verbessern.**

## **Karlshorst West**

**Dieser Planungsraum ist komplett unterversorgt.**

**Neue Wohnungsbauvorhaben ändern an dieser Situation nichts, da sie keine öffentlichen Grünflächen schaffen.**

**Es besteht dringender Bedarf an öffentlichen Grünflächen, der nur durch den Kauf von unbebauten Grundstücken behoben werden kann.**

# Bürgerinitiative „Rettet den Ilse-Kiez“

A wide-angle photograph of a lush green park. In the foreground, a large, mature tree with light green leaves stands on the left. A paved path leads from the center towards a playground area in the middle ground. The playground features a wooden structure with slides and a bench. Several people are visible: one person is sitting on the bench, another is standing nearby, and a dog is on the path. In the background, a multi-story building with a red roof is partially visible through the trees. The sky is a clear, bright blue.

[www.ilse-kiez.de](http://www.ilse-kiez.de)

**Danke**

# Bürgerinitiative „Rettet den Ilse-Kiez“

A vibrant park scene with lush green trees, a playground, and a building in the background under a blue sky. The park is filled with various types of trees, including tall deciduous trees and smaller trees with pink blossoms. A paved path winds through the park, and a playground structure is visible in the middle ground. A few people are seen walking and sitting on a bench. In the background, a multi-story building with a red roof is partially visible.

[www.ilse-kiez.de](http://www.ilse-kiez.de)

In Zeiten des Klimawandels halten ihre Böden nach Starkregen das Wasser. Grün reinigt die Luft. Grün kühlt. Es gewährt erschöpften Stadtmenschen Gelegenheit zu Atempausen, die Möglichkeit, sich zu bewegen. Im Grünen steht die Parkbank, auf der Menschen ins Reden kommen. Und während draußen, auf dem Land, Pflanzen und Tiere verschwinden, wächst ihre Zahl in den Städten. Weil es hier wenig Pestizide, keine Gülle, keine Jäger gibt, und statt Mais- und Rapswüsten viele Nischen. Das Schicksal der Arten darf Städten nicht egal sein, auch deswegen nicht, weil sie ihren Bewohnern Kontakt zur Natur erlauben.

GEO, Ausgabe 09/2017